












Fietsroute Pioenrozevelden 2021

± 42 km



Start op knooppunt 93 op de Brink in Dwingeloo

- Ga richting Planetron en → 82/88 de weg gaat over in een fietspad links van de weg.
- Op kruising Drift/Esweg linksaf de Esweg op
- 1^{ste} weg rechts en direct weer rechts 
- 1^{ste} weg links (Bokkebunsweg) 
- Bij paddestoel 24993/001 linksaf
- 1^{ste} weg rechts (Lhee)
- 1^{ste} weg links (Lhee)
- Kruising met de Spieregerweg oversteken richting Lheebroek (Lheebroekerweg) 
- 1^{ste} weg links (De Vennen)
- 1^{ste} weg rechts (Holtien) 
- Op knooppunt 94 → 73 
- Op knooppunt 73 → 72 maar ga op t-splitsing links (Koekoeksweg) 
- Einde weg links en u komt op knooppunt 70
- Op knooppunt 70 → 94 
- Ga in Eemster op t-splitsing bij huisnummer 17 rechtsaf
- Rechts aanhouden en bij paddestoel 24958 rechtdoor en daarna volg 76
- Op knooppunt 76 → 51 maar ga nadat u de rotonde gepasseerd bent de 1^{ste} weg linksaf en direct weer rechts (Bolderhoek) 
- Einde weg rechts (Holtenweg)
- 1^{ste} fietspad rechts
- Einde weg rechts (Kastanjelaan)
- 5^{de} weg links (Kasteel) en u komt op knooppunt 51 → 80 → 79 → 78
- op knooppunt 78 ga rechtsaf
- bij paddestoel 24963 ga links richting Ruinen en → 99 
- op knooppunt 99 → 84 → 86 → 83 maar op knooppunt 88 gaat u linksaf.
- bij bord rustpunt linksaf
- op vijfsprong rechtdoor verhard pad op
- 1^{ste} kruising rechts 
- Volg deze weg tot in het dorp en u bent weer bij de start