


# tulpenroute auto




## 2016


U kunt op 4 plaatsen starten met de route:


- 1 Op de brink in Dwingeloo
- 2 In Hooghalen richting Smilde
- 3 Bij eetcafé slijterij de Dorpskern de brug over links richting Oranje
- 4 Bij eetcafé Het Wapen van Hoogesmilde



 = tulpenveld

 = bolbloemen


 = horeca gelegenheid

 = schaapskooi

 = vogelkijkhut (als u rechtdoor gaat)

1  
Op de Brink in Dwingeloo richting Planetron  

Buiten bebouwde kom 1e weg links

1e weg links 

Links en direct weer rechts (Esweg)

1e weg rechts (Lheeweg)

2e weg links (in de bocht) (Lhee 5a t/m 8)

1e weg rechts

1e weg links doodlopende weg in (Lhee 27-28)

1e weg rechts (zandpad)

T-splitsing rechts

1e weg links (Lheebroekerweg)

1e kruising rechts aanhouden

1e weg links



2e weg links (doorgaand verkeer) 

Einde weg links (Beilervaart)

1e brug over rechtdoor

T-Splitsing links

1e weg links

1e weg rechts links ziet u de  Tulpenpluktuin 

Einde weg links 


1e weg links (Rietakkersweg) 

1e weg links (Middenlinie) 

1e weg rechts (Meerweg) 

1e kruising links (Vorrelveenseweg)  

1e weg links (Middenlinie)

Einde weg rechts 

Einde weg links

1e weg rechts (de Lotten)

Einde weg rechts (Oranjekanaal zz)

Einde weg links richting Hooghalen

2e weg links en direct weer rechts

Direct voorbij camping 1e links (zandpad)

Rechts aanhouden

T-splitsing rechts

1e weg links


2

Over viaduct 1e weg rechts (Boermarkeweg)

1e weg links (Draadweg)

Einde weg links

Einde weg links 


1e weg rechts (richting Hiekerhoes) 

1e weg rechts (Molenkamp)


Einde links ( rechts als u even bij de schaapskooi

 wilt kijken ook staan daar nog  
bolbloemen  )

3

Voor de brug rechts. Zin in koffie?  Dan over de  
brug in café De Dorpskern.  
Ook is hier een prijsvraag!

In Oranje bij de brug rechtdoor



1e weg rechts (nog voor de drempel!!) 

1e weg links (zand/sintelpad)

Einde weg rechts 

Einde weg links

Einde weg links (Vaartweg) 

2e (auto) brug over en dan links richting Hoogers-  
milde  


4

Bij brug rechtsaf het dorp in richting Horrebieter

T-splitsing rechts

Links aanhouden


Einde weg links (Veldhuizenweg)

Einde weg links (Bosweg) 

Einde weg links

1e brug over en dan rechtsaf richting het blauwe  
meer

Voorbij kalkzandsteenfabriek Calduran 1e weg links  
(Achter de Bargaen)

Verhard pad gaat over in zandpad 

Einde weg links


Links aanhouden


Op kruising links (de Vorrelvenen) 

1e weg rechts

Rechts aanhouden

Einde weg links en direct weer rechts (zandpad gaat  
later over in verhard pad)

Einde weg rechts 

Kruising links 

Einde weg rechts richting Dwingeloo

Einde weg links richting Dwingeloo

Op rotonde 2e afslag het dorp weer in volg de weg  
tot op de brink. 

Aan de Brandenweg in Westerbork is ook nog een  
perceel van 18 hectare tulpen te bewonderen.  
Leuk om nog even te gaan kijken!!

**Deze route wordt u aangeboden door  
Drentse bloembollentelers**